















Légende

Limite de zone ou de secteur

-  Zone 1AUX
-  Zone A
-  Zone N
-  Zone UA (UA, UAj, UAm)
-  Zone UB (UB, UBj)
-  Zone UE (UE, UEc)
-  Zone UX

-  Élément de patrimoine à protéger (L.151-19 du code de l'urbanisme)
-  Espace boisé classé
-  Élément de paysage à protéger (L.151-23 du code de l'urbanisme)
-  Secteur comportant des orientations d'aménagement et de programmation
-  Carrière
-  Zone inconstructible
-  Emplacement réservé

Libellé	Bénéficiaire
Emplacement réservé n°01: Réalisation de places de stationnement	Commune



Broué

PLAN LOCAL D'URBANISME

Règlement graphique

Echelle: 1/6000e

- Arrêté le: 26 avril 2018
- Enquête publique: du 29 octobre au 28 novembre 2018
- Approuvé le: 25 avril 2019

Mairie de Broué
17 rue Saint-Martin
28410 Broué
Tel: 02 37 43 20 12
mailto:mairiedebroue@wanadoo.fr

